UCHWAŁA NR XXIII/187/2020
RADY MIASTA SUCHA BESKIDZKA

z dnia 14 grudnia 2020 r.

w sprawie uchwalenia zmiany miejscowego planu zagospodarowania przestrzennego miasta Sucha Beskidzka

Na podstawie art. 18 ust. 2 pkt 5 ustawy z dnia 8 marca 1990 r. o samorządzie gminnym (Dz. U. z 2020 r. poz. 713 z późn. zm.) oraz art. 3 ust. 1, art. 20 ust. 1 i art. 27 ustawy z dnia 27 marca 2003 r. o planowaniu i zagospodarowaniu przestrzennym (Dz. U. z 2020 r. poz. 293 z późn. zm.), w związku z Uchwałą Nr XV/125/2020 Rady Miasta Sucha Beskidzka z dnia 25 lutego 2020 roku w sprawie przystąpienia do sporządzania zmiany miejscowego planu zagospodarowania przestrzennego miasta Sucha Beskidzka, po stwierdzeniu, że projekt zmiany miejscowego planu zagospodarowania przestrzennego nie narusza ustaleń Studium uwarunkowań i kierunków zagospodarowania przestrzennego miasta Sucha Beskidzka zatwierdzonego Uchwałą Rady Miejskiej w Suchej Beskidzkiej Nr XXIII/182/2016 z dnia 27 października 2016 r., Rada Miasta Sucha Beskidzka uchwala, co następuje:

§ 1. Uchwala zmianę miejscowego planu zagospodarowania przestrzennego miasta Sucha Beskidzka, zatwierdzonego Uchwałą Nr XI/87/2019 Rady Miasta Sucha Beskidzka z dnia 30 września 2019 r.

§ 2. Integralną częścią zmiany planu są załączniki:
1) Rysunek zmiany planu w skali 1: 2 000 – załączniki nr 1;
2) Rozstrzygnięcie o sposobie rozpatrzenia nieuwzględnionych uwag wniesionych do projektu zmiany planu – załącznik nr 2;
3) Rozstrzygnięcie o sposobie realizacji zapisanych w planie inwestycji z zakresu infrastruktury technicznej, które należą do zadań własnych gminy oraz zasadach ich finansowania zgodnie z przepisami o finansach publicznych – załącznik nr 3;
4) Dane przestrzenne – załącznik nr 4.

§ 3. W uchwale wskazanej w §1 wprowadza się następujące zmiany:
1) Załącznik graficzny w zakresie arkuszy: nr 1, nr 2, nr 4, nr 8, nr 9, nr 12, nr 13, nr 14, nr 18, nr 22, nr 23, otrzymuje brzmienie zgodnie z załącznikiem nr 1 do niniejszej uchwały;
2) W § 5 ust. 1 pkt 3 lit. h, określenie „tereny zabudowy" zmienia się na: „istniejące tereny zabudowy mieszkaniowej";
3) W § 5 ust. 1 pkt 3 lit. i określenie „tereny zabudowy" zmienia się na: „istniejące tereny zabudowy mieszkaniowej";
4) W § 5 ust. 1 pkt 3 lit. zx, wyrażenie „1-7KDZ" zmienia się na: „1-2, 4-5, 7 KDZ";
5) W § 5 ust. 1 pkt 3 lit. zy, wyrażenie „1-18KDL" zmienia się na: „1-20 KDL";
6) W § 10 pkt 2 otrzymuje brzmienie: „W przypadku podjęcia procedury scaleń i podziału nieruchomości z przeznaczeniem na cele nierolnicze i nieleśne ustala się następujące zasady:";
7) W § 10 pkt 2 lit. c tiret 2 oraz w § 10 pkt 2 lit. d tiret 5, skreśla się wyrażenie „RM, RMo";
8) W § 10 pkt 2 lit. d tiret 6 po wyrażeniu „UK" dodaje się wyrażenie „UC";
9) W § 10 pkt 2 lit. d tiret 6, wyrażenie: „PF" zastępuje się wyrażeniem: „Pf";
10) W § 10 pkt 3 otrzymuje brzmienie: „W przypadku podziałów nieruchomości z przeznaczeniem na cele nierolnicze i nieleśne ustala się następujące minimalne wielkości nowo wydzielanych działek budowlanych:";
11) W § 10 pkt 3 lit. e, skreśla się wyrażenie „RM, RMo";
12) W § 10 pkt 3 lit. f, wyrażenie: „PF" zastępuje się wyrażeniem: „Pf";
13) W § 10 pkt 3 lit. f, po wyrażeniu „UK" dodaje się wyrażenie „UC";
14) W § 17 pkt 4, wyrażenie: „strefie I miejskiej" zastępuje się wyrażeniem: „strefie miejskiej";
15) W § 17 pkt 5 i 6, wyrażenie: „strefą I miejską" zastępuje się wyrażeniem: „strefą miejską";

16) W § 17 pkt 7 lit a wyrażenie „napowietrznych linii” zastępuje się wyrażeniem: „istniejących napowietrznych linii”;
17) W § 23 ust. 2 pkt 4 lit. e uchyla się tiret 3;
18) W § 34 ust. 2 pkt 3 lit. e tiret 3, dodaje się na końcu „i 20 KDL”;
19) W § 47 ust. 2 pkt 4 lit. d uchyla się tiret 2;
20) W § 49 ust. 2 pkt 3 wyrażenie „KDZ” zastępuje się wyrażeniem „KDL”;
21) W § 59 ust. 2 pkt 2 lit. h wyrażenie „w lit. f” zastępuje się wyrażeniem „w lit. g”;
22) W § 59 ust. 2 pkt 3 lit. d wyrażenie „lit. f” zastępuje się wyrażeniem „lit. g oraz i”;
23) W § 70 ust. 1 wyrażenie „1-7KDZ” zmienia się na: „1-2, 4-5, 7 KDZ”;
24) W § 71 ust. 1 wyrażenie „1-18KDL” zmienia się na: „1-20 KDL”;
25) W § 71 ust. 2 pkt 3 lit a tiret 1, wyrażenie: „4-13KDL” zastępuje się wyrażeniem: „4-5 KDL, 7-13 KDL”;
26) W § 71 ust. 2 pkt 3 lit a tiret 2, wyrażenie: „w terenach 14KDL, 16-17KDL”, zastępuje się wyrażeniem: „w terenach 6KDL, 14KDL, 16-17KDL”;
27) W § 71 ust. 2 pkt 3 lit a dodaje się tiret 4 w brzmieniu: „w terenach 19-20KDL – nie mniej niż 20 m, zgodnie z rysunkiem planu”.

§ 4. Wykonanie uchwały powierza Burmistrzowi Miasta Sucha Beskidzka.

§ 5. Uchwała wchodzi w życie po upływie 14 dni od jej ogłoszenia w Dzienniku Urzędowym Województwa Małopolskiego.

Przewodniczący Rady Miasta

mgr Krystian Krzeszowiak

Oznaczenia

Ustalenia planu

- granica obszaru objętego planem
- linie rozgraniczające tereny o różnym przeznaczeniu lub różnych zasadach zagospodarowania
- MWU - teren zabudowy mieszkaniowej wielorodzinnej i usług
- MW - tereny zabudowy mieszkaniowej wielorodzinnej
- MNU - tereny zabudowy mieszkaniowej jednorodzinnej i usług
- MN1 - tereny zabudowy mieszkaniowej jednorodzinnej
- MN2 - tereny zabudowy mieszkaniowej jednorodzinnej i zagrodowej
- MN2a - tereny zabudowy mieszkaniowej jednorodzinnej
- MN3 - tereny zabudowy mieszkaniowej jednorodzinnej i pensjonatowej
- MNx - istniejące tereny zabudowy mieszkaniowej położone w zasięgu osuwisk aktywnych
- MNo - istniejące tereny zabudowy mieszkaniowej położone w zasięgu osuwisk nieaktywnych oraz zagrożonych osuwaniem się mas ziemnych
- RM - tereny zabudowy zagrodowej
- RMo - tereny zabudowy zagrodowej położone w zasięgu osuwisk nieaktywnych oraz zagrożonych osuwaniem się mas ziemnych
- ML - tereny zabudowy letniskowej
- MLo - teren o funckji letniskowej położony w zasięgu osuwisk niekatywnych
- UCA1 - tereny centrum usługowo-administracyjnego
- UCA2 - teren centrum usługowo-administracyjnego
- UP - tereny usług publicznych
- UPo - teren usług publicznych położony w zasięgu terenów zagrożonych osuwaniem się mas ziemnych
- UPp - tereny przestrzeni publicznych
- UC - tereny usług komercyjnych
- UCo - tereny usług komercyjnych położone w zasięgu terenów zagrożonych osuwaniem się mas ziemnych
- UK - teren usług kultu religijnego
- UT1 - teren usług turystyki i rekreacji
- UT2 - tereny usług turystyki i rekreacji
- UT2a - teren usług turystyki i rekreacji
- UTN1 - tereny sportów zimowych
- UTN2 - tereny sportów zimowych
- PU - tereny produkcyjno-usługowe
- Pf - tereny produkcji energii za pomocą ogniw fotowolaicznych
- PS - tereny składów
- ZP - tereny zieleni publicznej urządzonej
- ZD - tereny rodzinnego ogrodnictwa działkowego
- RO - teren ogrodów działkowych
- ZC - teren cmentarza
- ZN/U - teren zieleni nieurządzonej z dopuszczeniem działalności usługowej
- ZN - tereny zieleni nieurządzonej
- ZL 1- tereny lasów
- ZL2 - teren lasów - obiekty administracji Lasów Państwowych
- R/ZL - tereny gruntów rolnych wskazane do zalesień
- R1 - tereny gruntów rolnych
- R2 - tereny gruntów rolnych
- WS - tereny wód otwartych
- E - tereny infrastruktury technicznej elektroenergetyki
- G - tereny infrastruktury technicznej zaopatrzenia w gaz
- W - tereny infrastruktury technicznej zaopatrzenia w wodę
- K - tereny infrastruktury technicznej odprowadzania i oczyszczania ścieków
- O - teren gospodarowania odpadami
- KK - teren kolei
- KDGP - teren drogi publicznej głównej o ruchu przyspieszonym
- KDG - tereny dróg publicznych głównych
- KDZ - tereny dróg publicznych zbiorczych
- KDL - tereny dróg publicznych lokalnych
- KDD - tereny dróg publicznych dojazdowych
- KDW - tereny dróg wewnętrznych
- KDx - tereny ciągów pieszo-jezdnych i pieszo-rowerowych
- KS - tereny usług komunikacji
- KP - tereny parkingów
- nieprzekraczalne linie zabudowy
- obowiązująca linia zabudowy

Granice stref polityki przestrzennej

- Strefa śródmiejska
- Strefa miejska
- Strefa osadniczo-rolnicza
- Strefa przyrodnicza
- Kaplica upamiętniająca miejsce walk Konfederatów Barskich na górze Jasień
- napowietrzne linie elektroenergetyczne wysokiego napięcia wraz ze strefami technicznymi
- projektowane napowietrzne linie elektroenergetyczne wysokiego napięcia wraz ze strefami technicznymi
- projektowane podziemne linie elektroenergetyczne wysokiego napięcia wraz ze strefami technicznymi
- napowietrzne linie elektroenergetyczne średniego napięcia wraz ze strefami technicznymi
- napowietrzna linia elektroenergetyczna średniego napięcia wraz ze strefą techniczną przewidziana do likwidacji po zrealizowaniu podziemnej linii elektroenergetycznej wysokiego napięcia
- istniejacy gazociąg wysokoprężny wraz ze strefą kontrolowaną
- projektowana gazociąg średnioprężny
- obiekty zaopatrzenia w wodę - studnie

Oznaczenia wynikające z przepisów odrębnych i prawomocnych decyzji

- granice terenu zamkniętego kolejowego
- strefa ochrony sanitarnej 50 m od cmentarza
- strefa ochrony sanitarnej 150 m od cmentarza

Obiekty wpisane do rejestru zabytków:

- układ urbanistyczny
- cmenatrz
- budynki

Obiekty wpisane do gminnej ewidencji zabytków:

- krzyże i kapliczki
- budynki
- stanowiska archeologiczne
- otulina Parku Krajobrazowego Beskidu Małego
- pomniki przyrody

Strefy terenów zagrożonych występowaniem ruchów osuwiskowych

- tereny osuwisk aktywnych ciągle
- tereny osuwisk aktywnych okresowo
- tereny osuwisk nieaktywnych
- tereny zagrożone ruchami masowymi

Obszary narażone na niebezpieczeństwo powodzi wyznaczone na odcinkach Stryszawki i Skawy objętych mapami zagrożenia powodziowego:

- obszary szczególnego zagrożenia powodzią, na których prawdopodobieństwo wystąpienia powodzi jest wysokie i wynosi raz na 10 lat (Q10%)
- obszary szczególnego zagrożenia powodzią, na których prawdopodobieństwo wystąpienia powodzi jest średnie i wynosi raz na 100 lat (Q1%)
- obszary, na których prawodopobieństwo powodzi jest niskie i wynosi raz na 500 lat (Q0,2%)

Obszary szczególnego zagrożenia powodzią na odcinkach Stryszawki i Skawy, objętych "Studium określającym granice obszarów bezpośredniego zagrożenia powodzią dla obszarów nieobwałowanych w zlewni Skawy":

- obszary bezpośredniego zagrożenia powodzią wyznaczone w oparciu o zalew wodami Q1%
- strefa ochrony bezpośredniej ujęcia wody
- strefa ochrony pośredniej ujęcia wody
- granice udokumentowanego GZWP

Oznaczenia informacyjne

- granice planowanego obszaru ochronnego GZWP
- obszar aglomeracji Sucha Beskidzka
- linie określające przebieg dróg przez tereny kolejowe
- istniejąca platforma widokowa
- granice gmin poza obszarem objętym planem

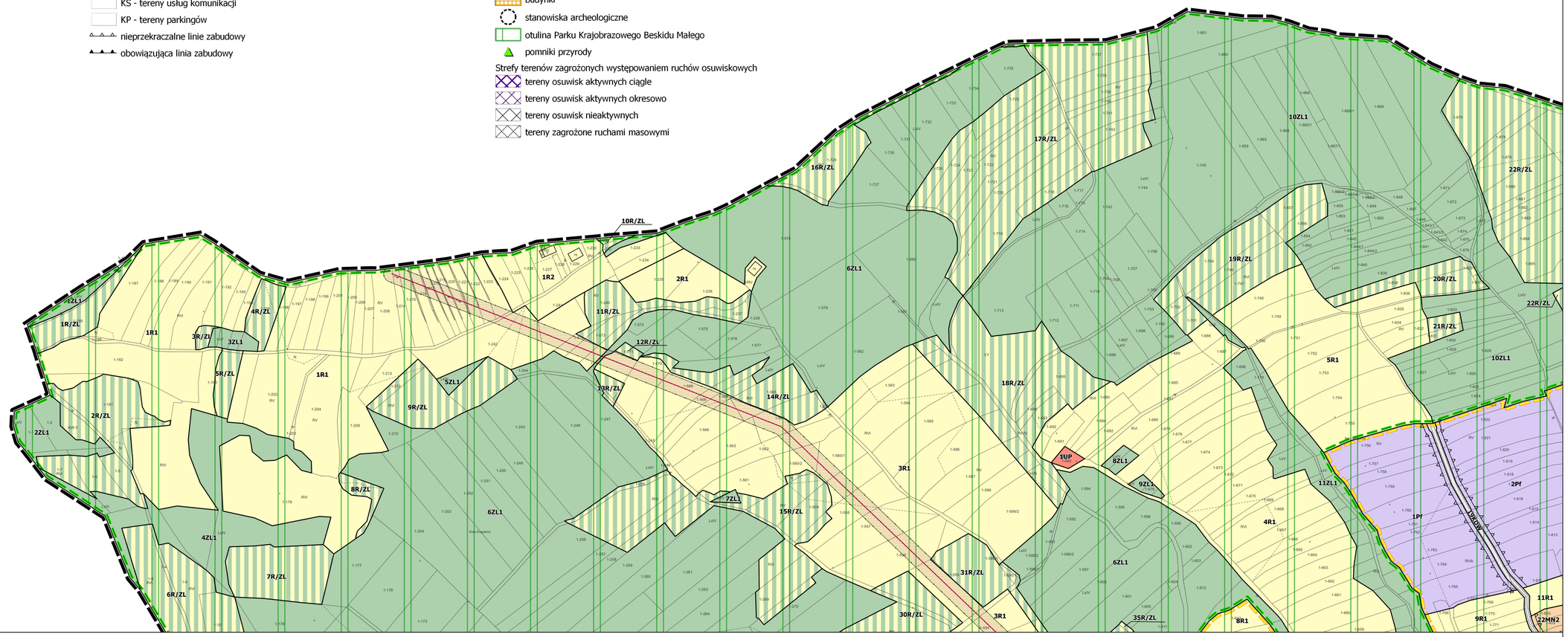

Wyrys ze Studium uwarunkowań i kierunków zagospodarowania przestrzennego Miasta Sucha Beskidzka
Uchwała Nr XXIII/182/2016 Rady Miejskiej w Suchej Beskidzkiej z dnia 27 października 2016 r.

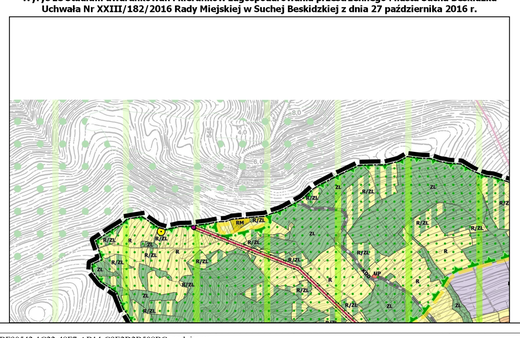

ZMIANA MIEJSCOWEGO PLANU ZAGOSPODAROWANIA PRZESTRZENNEGO MIASTA SUCHA BESKIDZKA

RYSUNEK PLANU

Załącznik nr 1 do Uchwały Nr XXIII/187/2020 Rady Miasta Sucha Beskidzka z dnia 14 grudnia 2020 r.

Skala 1:2 000

30 0 30 60 90 m

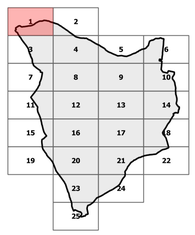

	ZMIANA MIEJSCOWEGO PLANU ZAGOSPODAROWANIA PRZESTRZENNEGO MIASTA SUCHA BESKIDZKA
skala 1 : 2 000	Rysunek planu Załącznik nr 1 do Uchwały Nr XXIII/187/2020 Rady Miasta Sucha Beskidzka z dnia 14 grudnia 2020 r.
data grudzień 2020	
Zespół autorski	mgr inż. arch. Agnieszka Rozenau-Rybowicz mgr inż. Danuta Ciepły mgr inż. Monika Węsiora mgr inż. Sabina Ostrowiak
TERRA	tel. +48 608 292 460 biuro@terra-adp.pl 30-363 Kraków ul. Rzemieślnicza 1 /801 REGON: 120501940 NIP: 959 122 30 66
	Arkusz 1

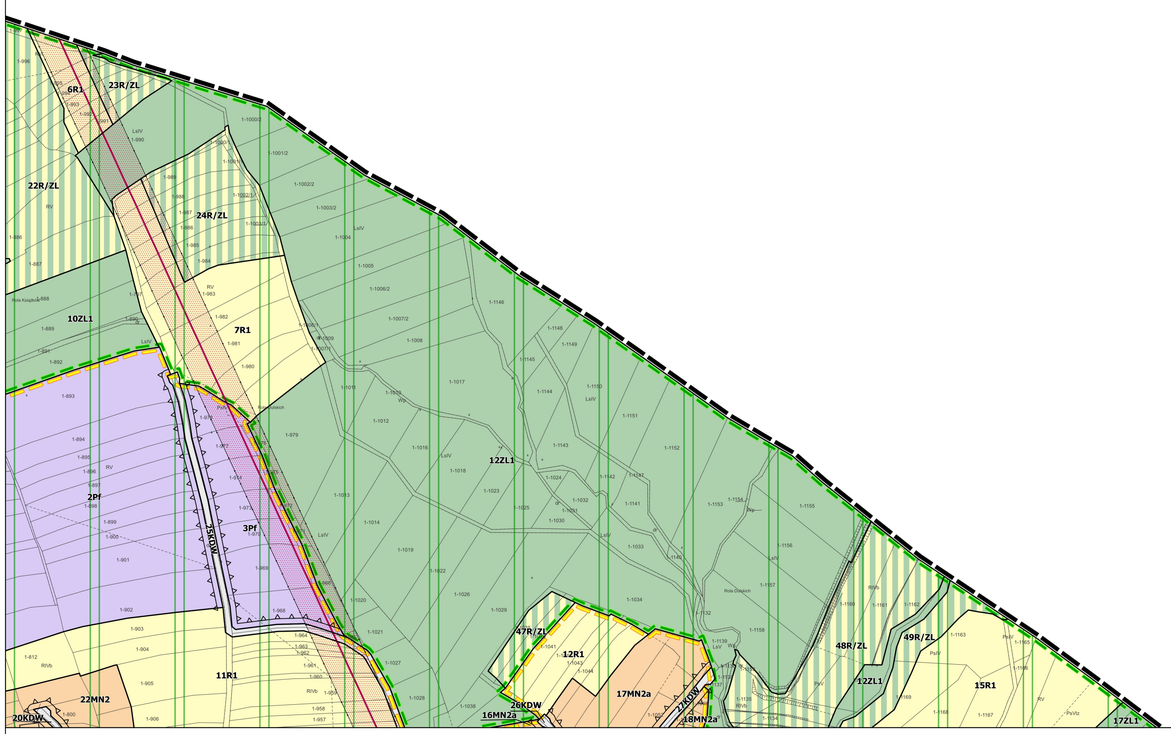

Wyrys ze Studium uwarunkowań i kierunków zagospodarowania przestrzennego Miasta Sucha Beskidzka
Uchwała Nr XXIII/182/2016 Rady Miejskiej w Suchej Beskidzkiej z dnia 27 października 2016 r.

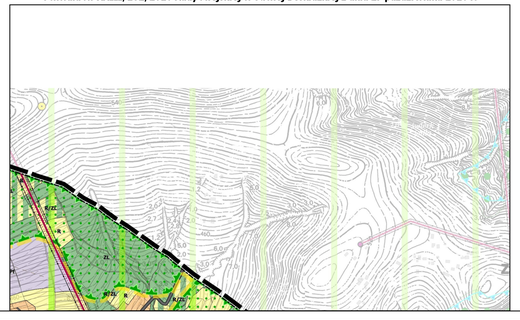

ZMIANA MIEJSCOWEGO PLANU ZAGOSPODAROWANIA PRZESTRZENNEGO MIASTA SUCHA BESKIDZKA

RYSUNEK PLANU

Załącznik nr 1 do Uchwały Nr XXIII/187/2020 Rady Miasta Sucha Beskidzka z dnia 14 grudnia 2020 r.

Skala 1:2 000

30 0 30 60 90 m

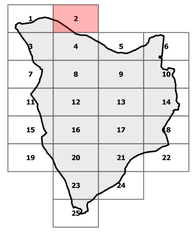

	ZMIANA MIEJSCOWEGO PLANU ZAGOSPODAROWANIA PRZESTRZENNEGO MIASTA SUCHA BESKIDZKA
skala 1 : 2 000	**Rysunek planu** Załącznik nr 1 do Uchwały Nr XXIII/187/2020 Rady Miasta Sucha Beskidzka z dnia 14 grudnia 2020 r.
data grudzień 2020	
Zespół autorski	**mgr inż. arch. Agnieszka Rozenau-Rybowicz** **mgr inż. Danuta Ciepły** **mgr inż. Monika Wysiora** **mgr inż. Sabina Ostrowiak**
TERRA pracownia planowania przestrzennego	**tel. +48 608 292 460 biuro@terra-adp.pl** **30-363 Kraków ul. Rzemieślnicza 1 /801** **REGON: 120501940 NIP: 959 122 30 66** — **Arkusz 2**

Wyrys ze Studium uwarunkowań i kierunków zagospodarowania przestrzennego Miasta Sucha Beskidzka
Uchwała Nr XXIII/182/2016 Rady Miejskiej w Suchej Beskidzkiej z dnia 27 października 2016 r.

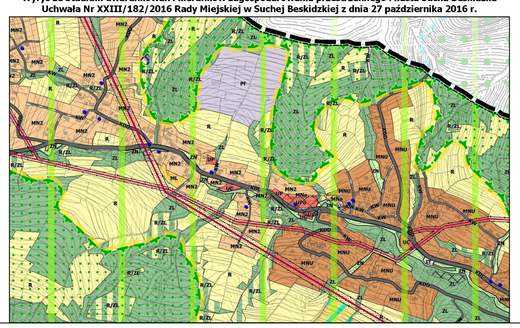

ZMIANA MIEJSCOWEGO PLANU ZAGOSPODAROWANIA PRZESTRZENNEGO MIASTA SUCHA BESKIDZKA

RYSUNEK PLANU

Załącznik nr 1 do Uchwały Nr XXIII/187/2020 Rady Miasta Sucha Beskidzka z dnia 14 grudnia 2020 r.

Skala 1:2 000

30 0 30 60 90 m

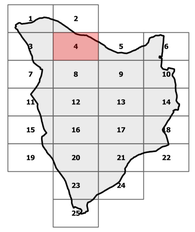

	ZMIANA MIEJSCOWEGO PLANU ZAGOSPODAROWANIA PRZESTRZENNEGO MIASTA SUCHA BESKIDZKA
skala 1 : 2 000	Rysunek planu Załącznik nr 1 do Uchwały Nr XXIII/187/2020 Rady Miasta Sucha Beskidzka z dnia 14 grudnia 2020 r.
data grudzień 2020	
Zespół autorski	mgr inż. arch. Agnieszka Rozenau-Rybowicz mgr inż. Danuta Ciepły mgr inż. Monika Węsiora mgr inż. Sabina Ostrowiak
TERRA	tel. +48 608 292 460 biuro@terra-adp.pl 30-363 Kraków ul. Rzemieślnicza 1 /501 REGON: 120501940 NIP: 959 122 30 66
	Arkusz 4

Wyrys ze Studium uwarunkowań i kierunków zagospodarowania przestrzennego Miasta Sucha Beskidzka
Uchwała Nr XXIII/182/2016 Rady Miejskiej w Suchej Beskidzkiej z dnia 27 października 2016 r.

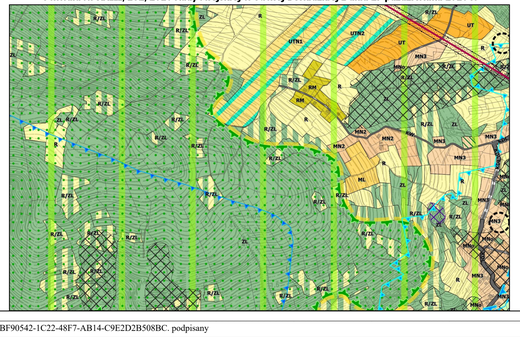

ZMIANA MIEJSCOWEGO PLANU ZAGOSPODAROWANIA PRZESTRZENNEGO MIASTA SUCHA BESKIDZKA

RYSUNEK PLANU

Załącznik nr 1 do Uchwały Nr XXIII/187/2020 Rady Miasta Sucha Beskidzka z dnia 14 grudnia 2020 r.

Skala 1:2 000

30 0 30 60 90 m

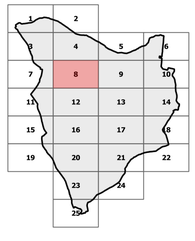

	ZMIANA MIEJSCOWEGO PLANU ZAGOSPODAROWANIA PRZESTRZENNEGO MIASTA SUCHA BESKIDZKA
skala 1 : 2 000	Rysunek planu Załącznik nr 1 do Uchwały Nr XXIII/187/2020 Rady Miasta Sucha Beskidzka z dnia 14 grudnia 2020 r.
data grudzień 2020	
Zespół autorski	mgr inż. arch. Agnieszka Rozenau-Rybowicz mgr inż. Danuta Ciepły mgr inż. Monika Wyszora mgr inż. Sabina Ostrowiak
TERRA	tel. +48 608 292 460 biuro@terra-adp.pl 30-363 Kraków ul. Rzemieślnicza 1 /001 REGON: 120501940 NIP: 959 122 30 66
	Arkusz 8

Wyrys ze Studium uwarunkowań i kierunków zagospodarowania przestrzennego Miasta Sucha Beskidzka
Uchwała Nr XXIII/182/2016 Rady Miejskiej w Suchej Beskidzkiej z dnia 27 października 2016 r.

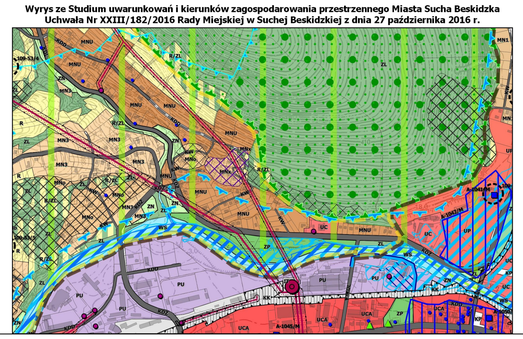

ZMIANA MIEJSCOWEGO PLANU ZAGOSPODAROWANIA PRZESTRZENNEGO MIASTA SUCHA BESKIDZKA

RYSUNEK PLANU

Załącznik nr 1 do Uchwały Nr XXIII/187/2020 Rady Miasta Sucha Beskidzka z dnia 14 grudnia 2020 r.

Skala 1:2 000

30 0 30 60 90 m

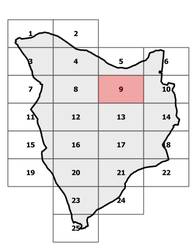

	ZMIANA MIEJSCOWEGO PLANU ZAGOSPODAROWANIA PRZESTRZENNEGO MIASTA SUCHA BESKIDZKA
skala 1 : 2 000	**Rysunek planu** Załącznik nr 1 do Uchwały Nr XXIII/187/2020 Rady Miasta Sucha Beskidzka z dnia 14 grudnia 2020 r.
data grudzień 2020	
Zespół autorski	**mgr inż. arch. Agnieszka Rozenau-Rybowicz** **mgr inż. Danuta Ciepły** mgr inż. Monika Węsiora mgr inż. Sabina Ostrowiak
TERRA pracownia ochrony środowiska	tel. +48 608 292 460 biuro@terra-adp.pl 30-363 Kraków ul. Rzemieślnicza 1 /801 REGON: 120501940 NIP: 959 122 30 66 — **Arkusz 9**

Wyrys ze Studium uwarunkowań i kierunków zagospodarowania przestrzennego Miasta Sucha Beskidzka
Uchwała Nr XXIII/182/2016 Rady Miejskiej w Suchej Beskidzkiej z dnia 27 października 2016 r.

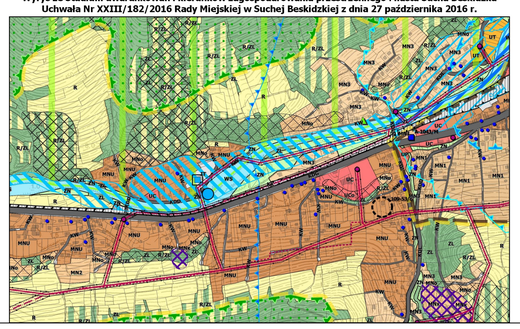

ZMIANA MIEJSCOWEGO PLANU ZAGOSPODAROWANIA PRZESTRZENNEGO MIASTA SUCHA BESKIDZKA

RYSUNEK PLANU

Załącznik nr 1 do Uchwały Nr XXIII/187/2020 Rady Miasta Sucha Beskidzka z dnia 14 grudnia 2020 r.

Skala 1:2 000

30 0 30 60 90 m

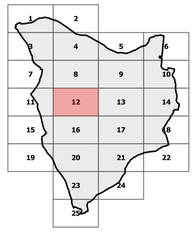

	ZMIANA MIEJSCOWEGO PLANU ZAGOSPODAROWANIA PRZESTRZENNEGO MIASTA SUCHA BESKIDZKA
skala 1 : 2 000	Rysunek planu Załącznik nr 1 do Uchwały Nr XXIII/187/2020 Rady Miasta Sucha Beskidzka z dnia 14 grudnia 2020 r.
data grudzień 2020	
Zespół autorski	mgr inż. arch. Agnieszka Rozenau-Rybowicz mgr inż. Danuta Ciepły mgr inż. Monika Węsiora mgr inż. Sabina Ostrowiak
TERRA pracownia kartograficzna urbanistyczna	tel. +48 608 292 460 biuro@terra-adp.pl 30-363 Kraków ul. Rzemieślnicza 1 /801 REGON: 120501940 NIP: 959 122 30 66
	Arkusz 12

Wyrys ze Studium uwarunkowań i kierunków zagospodarowania przestrzennego Miasta Sucha Beskidzka
Uchwała Nr XXIII/182/2016 Rady Miejskiej w Suchej Beskidzkiej z dnia 27 października 2016 r.

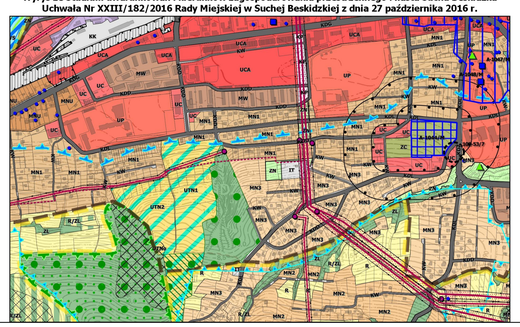

ZMIANA MIEJSCOWEGO PLANU ZAGOSPODAROWANIA PRZESTRZENNEGO MIASTA SUCHA BESKIDZKA

RYSUNEK PLANU

Załącznik nr 1 do Uchwały Nr XXIII/187/2020 Rady Miasta Sucha Beskidzka z dnia 14 grudnia 2020 r.

Skala 1:2 000

30 0 30 60 90 m

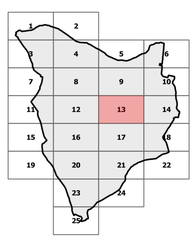

	ZMIANA MIEJSCOWEGO PLANU ZAGOSPODAROWANIA PRZESTRZENNEGO MIASTA SUCHA BESKIDZKA
skala 1 : 2 000	Rysunek planu Załącznik nr 1 do Uchwały Nr XXIII/187/2020 Rady Miasta Sucha Beskidzka z dnia 14 grudnia 2020 r.
data grudzień 2020	
Zespół autorski	mgr inż. arch. Agnieszka Rozenau-Rybowicz mgr inż. Danuta Ciepły mgr inż. Monika Węsiora mgr inż. Sabina Ostrowiak
TERRA architekci krajobrazu urbaniści	tel. +48 508 292 460 biuro@terra-adp.pl 30-363 Kraków ul. Rzemieślnicza 1 /801 REGON: 120501940 NIP: 959 122 30 66
	Arkusz 13

Wyrys ze Studium uwarunkowań i kierunków zagospodarowania przestrzennego Miasta Sucha Beskidzka
Uchwała Nr XXIII/182/2016 Rady Miejskiej w Suchej Beskidzkiej z dnia 27 października 2016 r.

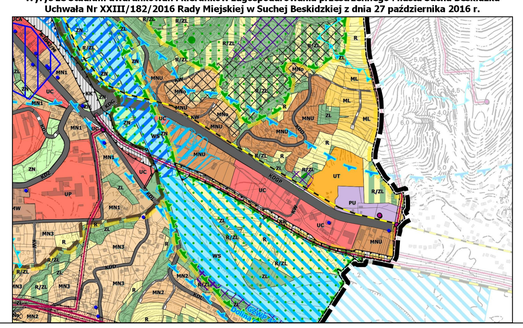

ZMIANA MIEJSCOWEGO PLANU ZAGOSPODAROWANIA PRZESTRZENNEGO MIASTA SUCHA BESKIDZKA

RYSUNEK PLANU

Załącznik nr 1 do Uchwały Nr XXIII/187/2020 Rady Miasta Sucha Beskidzka z dnia 14 grudnia 2020 r.

Skala 1:2 000

30 0 30 60 90 m

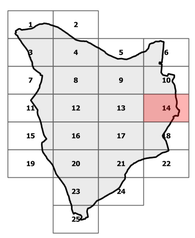

	ZMIANA MIEJSCOWEGO PLANU ZAGOSPODAROWANIA PRZESTRZENNEGO MIASTA SUCHA BESKIDZKA
skala 1 : 2 000	Rysunek planu Załącznik nr 1 do Uchwały Nr XXIII/187/2020 Rady Miasta Sucha Beskidzka z dnia 14 grudnia 2020 r.
data grudzień 2020	
Zespół autorski	mgr inż. arch. Agnieszka Rozenau-Rybowicz mgr inż. Danuta Ciepły mgr inż. Monika Węsiora mgr inż. Sabina Ostrowiak
TERRA pracownia urbanistyki i architektury	tel. +48 608 292 460 biuro@terra-adp.pl 30-363 Kraków ul. Rzemieślnicza 1 /801 REGON: 120501940 NIP: 959 122 30 66
	Arkusz 14

Wyrys ze Studium uwarunkowań i kierunków zagospodarowania przestrzennego Miasta Sucha Beskidzka
Uchwała Nr XXIII/182/2016 Rady Miejskiej w Suchej Beskidzkiej z dnia 27 października 2016 r.

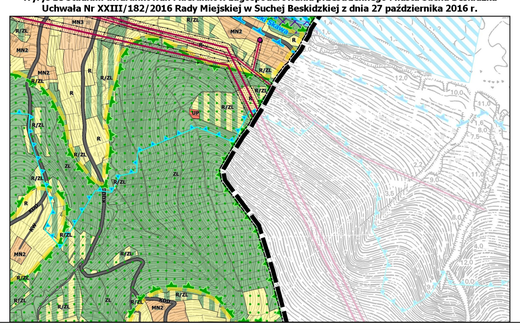

ZMIANA MIEJSCOWEGO PLANU ZAGOSPODAROWANIA PRZESTRZENNEGO MIASTA SUCHA BESKIDZKA

RYSUNEK PLANU

Załącznik nr 1 do Uchwały Nr XXIII/187/2020 Rady Miasta Sucha Beskidzka z dnia 14 grudnia 2020 r.

Skala 1:2 000

30 0 30 60 90 m

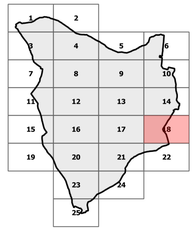

	ZMIANA MIEJSCOWEGO PLANU ZAGOSPODAROWANIA PRZESTRZENNEGO MIASTA SUCHA BESKIDZKA
skala 1 : 2 000	Rysunek planu Załącznik nr 1 do Uchwały Nr XXIII/187/2020 Rady Miasta Sucha Beskidzka z dnia 14 grudnia 2020 r.
data grudzień 2020	
Zespół autorski	mgr inż. arch. Agnieszka Rozenau-Rybowicz mgr inż. Danuta Ciepły mgr inż. Monika Węsiora mgr inż. Sabina Ostrowiak
TERRA	tel. +48 608 292 460 biuro@terra-adp.pl 30-363 Kraków ul. Rzemieślnicza 1 /801 REGON: 120501940 NIP: 959 122 30 66
	Arkusz 18

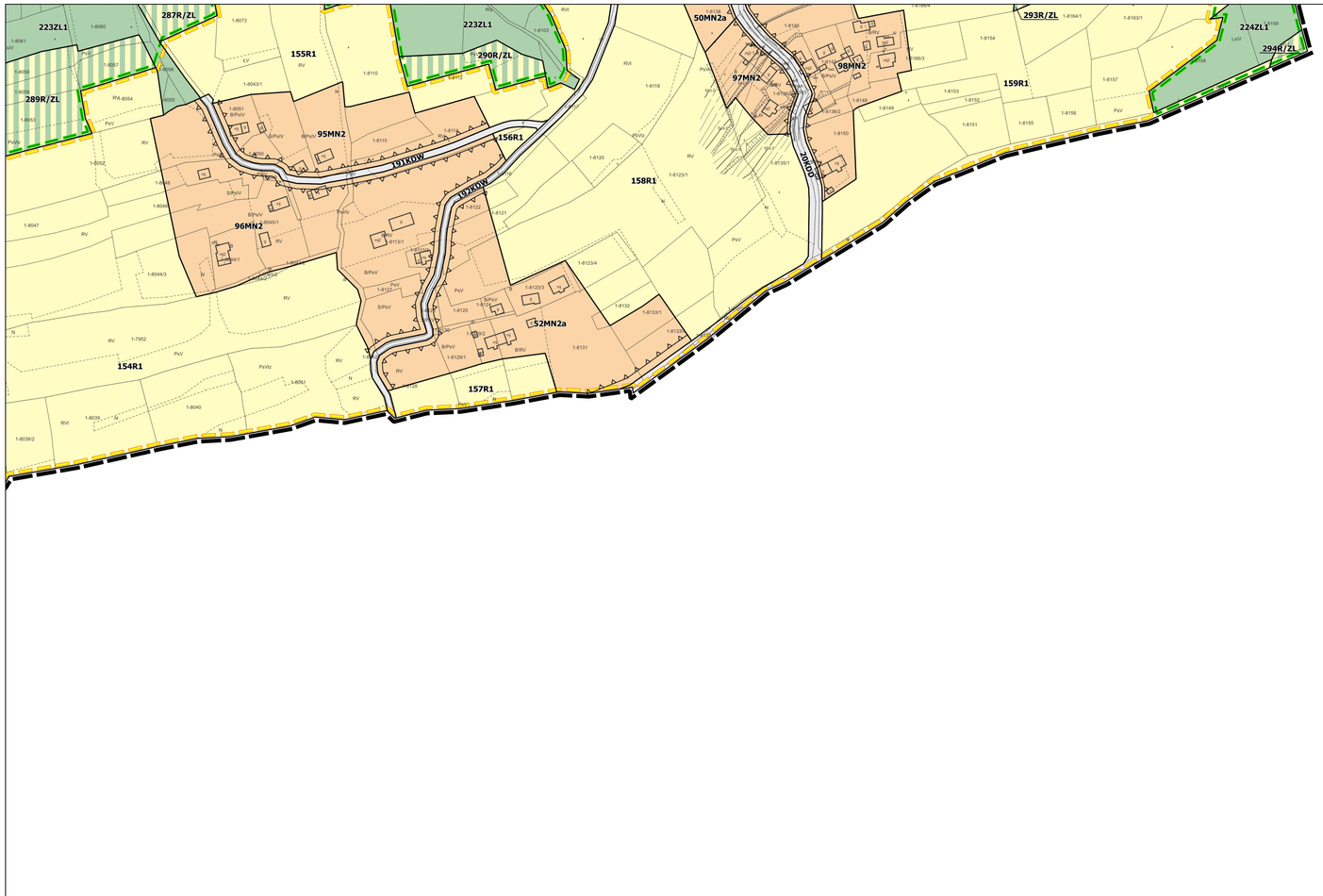

Wyrys ze Studium uwarunkowań i kierunków zagospodarowania przestrzennego Miasta Sucha Beskidzka
Uchwała Nr XXIII/182/2016 Rady Miejskiej w Suchej Beskidzkiej z dnia 27 października 2016 r.

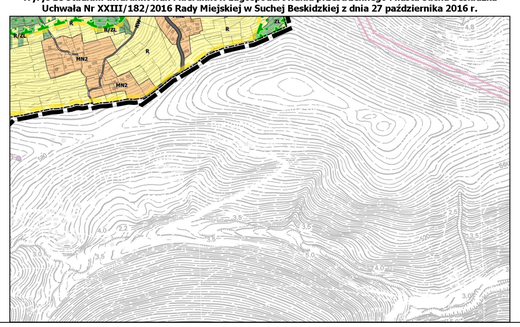

ZMIANA MIEJSCOWEGO PLANU ZAGOSPODAROWANIA PRZESTRZENNEGO MIASTA SUCHA BESKIDZKA

RYSUNEK PLANU

Załącznik nr 1 do Uchwały Nr XXIII/187/2020 Rady Miasta Sucha Beskidzka z dnia 14 grudnia 2020 r.

Skala 1:2 000

30 0 30 60 90 m

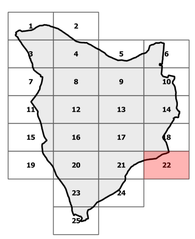

	ZMIANA MIEJSCOWEGO PLANU ZAGOSPODAROWANIA PRZESTRZENNEGO MIASTA SUCHA BESKIDZKA
skala 1 : 2 000	**Rysunek planu** Załącznik nr 1 do Uchwały Nr XXIII/187/2020 Rady Miasta Sucha Beskidzka z dnia 14 grudnia 2020 r.
data grudzień 2020	
Zespół autorski	**mgr inż. arch. Agnieszka Rozenau-Rybowicz** **mgr inż. Danuta Ciepły** mgr inż. Monika Węsiora mgr inż. Sabina Ostrowiak
TERRA analizy · koncepcje · planowanie	tel. +48 608 292 460 biuro@terra-adp.pl 30-363 Kraków ul. Rzemieślnicza 1 /801 REGON: 120501940 NIP: 959 122 30 66 — **Arkusz 22**

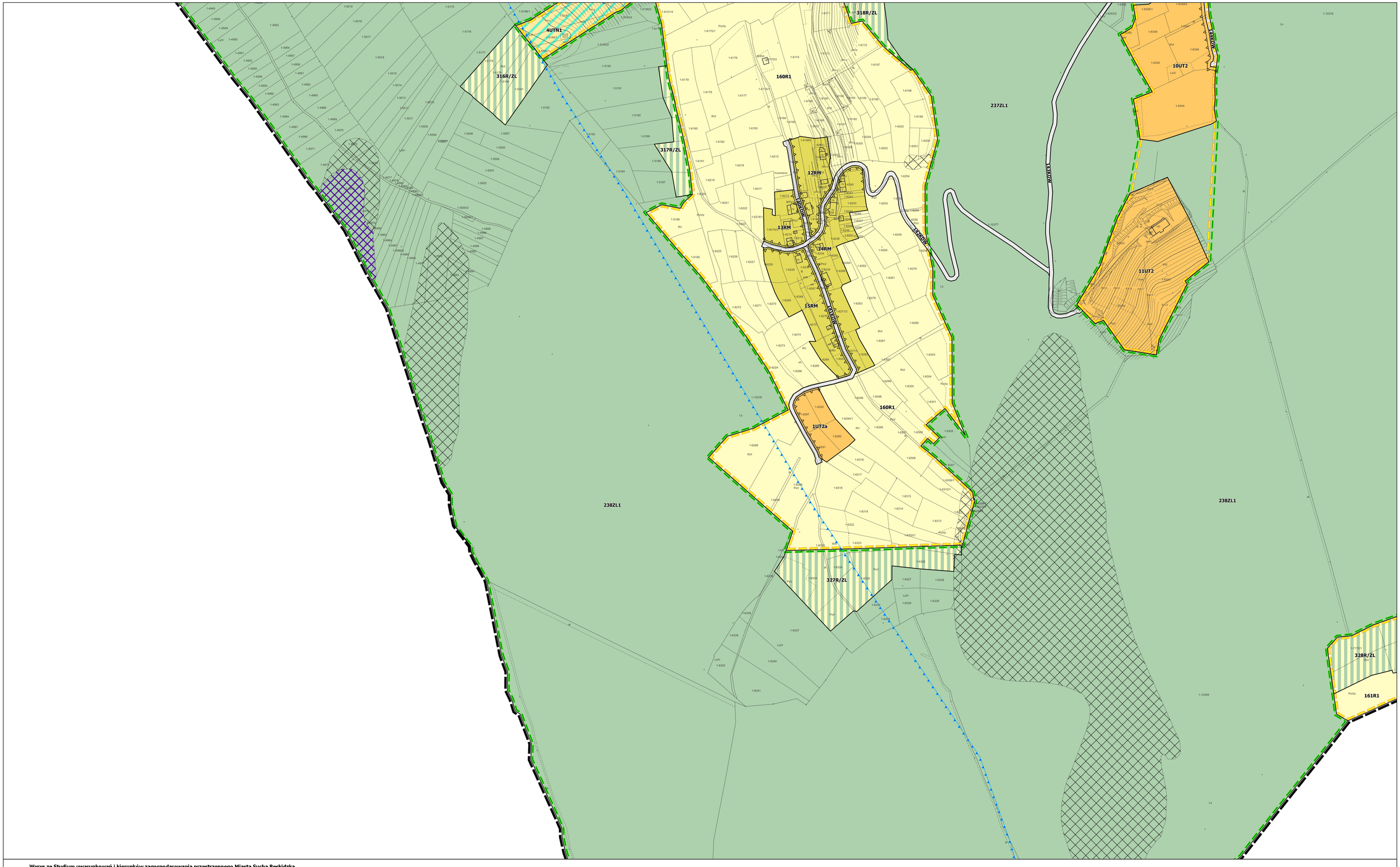

Wyrys ze Studium uwarunkowań i kierunków zagospodarowania przestrzennego Miasta Sucha Beskidzka Uchwała Nr XXIII/182/2016 Rady Miejskiej w Suchej Beskidzkiej z dnia 27 października 2016 r.

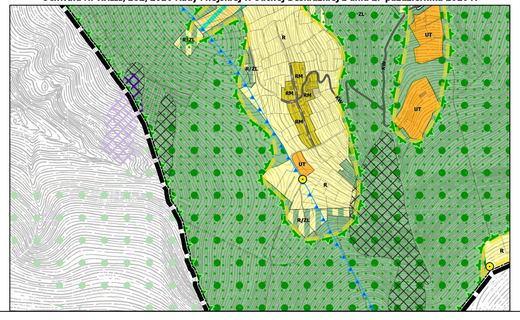

ZMIANA MIEJSCOWEGO PLANU ZAGOSPODAROWANIA PRZESTRZENNEGO MIASTA SUCHA BESKIDZKA

RYSUNEK PLANU

Załącznik nr 1 do Uchwały Nr XXIII/187/2020 Rady Miasta Sucha Beskidzka z dnia 14 grudnia 2020 r.

Skala 1:2 000

30 0 30 60 90 m

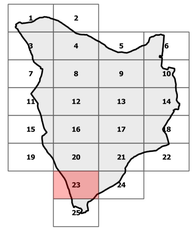

	ZMIANA MIEJSCOWEGO PLANU ZAGOSPODAROWANIA PRZESTRZENNEGO MIASTA SUCHA BESKIDZKA
skala 1 : 2 000	**Rysunek planu** Załącznik nr 1 do Uchwały Nr XXIII/187/2020 Rady Miasta Sucha Beskidzka z dnia 14 grudnia 2020 r.
data grudzień 2020	
Zespół autorski	**mgr inż. arch. Agnieszka Rozenau-Rybowicz** **mgr inż. Danuta Ciepły** mgr inż. Monika Węsiora mgr inż. Sabina Ostrowiak
TERRA	tel. +48 608 292 460 biuro@terra-adp.pl 30-363 Kraków ul. Rzemieślnicza 1 /001 REGON: 120501940 NIP: 959 122 30 66 — **Arkusz 23**

Załącznik Nr 2 do uchwały Nr

XXIII/187/2020Rady Miasta Sucha

Beskidzka

Rady Miasta Sucha Beskidzka

z dnia 14 grudnia 2020 r.

Rozstrzygnięcie o sposobie rozpatrzenia uwag zgłoszonych do projektu zmiany miejscowego planu zagospodarowania przestrzennego miasta Sucha Beskidzka

Do wyłożonego do publicznego wglądu projektu zmiany miejscowego planu zagospodarowania przestrzennego miasta Sucha Beskidzka nie wpłynęła w wyznaczonym terminie żadna uwaga.

Przewodniczący Rady Miasta

mgr Krystian Krzeszowiak

Załącznik Nr 3 do uchwały Nr

XXIII/187/2020

Rady Miasta Sucha Beskidzka

z dnia 14 grudnia 2020 r.

Rozstrzygnięcie o sposobie realizacji inwestycji z zakresu infrastruktury technicznej, które należą do zadań własnych gminy oraz zasadach ich finansowania

Ustalenia zmiany planu nie wpływają na potrzebę realizacji nowych inwestycji należących do zadań własnych gminy.

Przewodniczący Rady Miasta

mgr Krystian Krzeszowiak

Załącznik Nr 4 do uchwały Nr XXIII/187/2020

Rady Miasta Sucha Beskidzka

z dnia 14 grudnia 2020 r.

Zalacznik4.gml

Dane przestrzenne tworzone zgodnie z art. 67a ustawy o planowaniu i zgaospodarowaniu orzestrzennym (t. j. Dz. U. z 2020 r. poz. 293 z późn. zm.)